



Obec Tři Studně

## VYHLAŠUJE ZÁMĚR


<b><u>Evidenční číslo záměru:</u></b> 1/2018	<b>Vyvěšeno:</b> 28. 1. 2018 <b>Sňato:</b>
<b><u>Zodpovídá:</u></b> předseda finančního výboru - Ing. Jiří Halva	
<b><u>Obsah:</u></b>  <p>Obec Tři Studně oznamuje, že smění část pozemku nové parc.č. 224/33 – 39 m2 za cenu 1.170,- Kč za nové parc.č. 98/7 – 39 m2 za cenu 1.170,- Kč.</p> <p>Jedná se o majetkoprávní vypořádání stavby hráze a komunikace. Obec Tři Studně oznamuje, že na části pozemku parc.č. 224/1 a 98/7 zřídí právo odpovídajícího věcnému břemeni – právo přístupu a příjezdu za účelem oprav stavby hráze rybníka Sykovec. Právo je oceněno dle znaleckého posudku č. 4622 – 025/2017 znalkyní Miroslavou Kampovou. Oprávněnou osobou a osobou směnující pozemek 98/7 je Kinský Žďár, a.s.</p>	
<b><u>Upozornění:</u></b> Písemné reakce na vyhlášený záměr přijímá Obecní úřad Tři Studně v zalepených obálkách výrazně označených číslem záměru nejpozději do termínu uzávěrky záměru. <b><u>Termín uzávěrky záměru je 14. 2. 2018 do 18:00 hodin.</u></b>	
<b><u>Schválil:</u></b>	Miloš Brabec starosta obce  

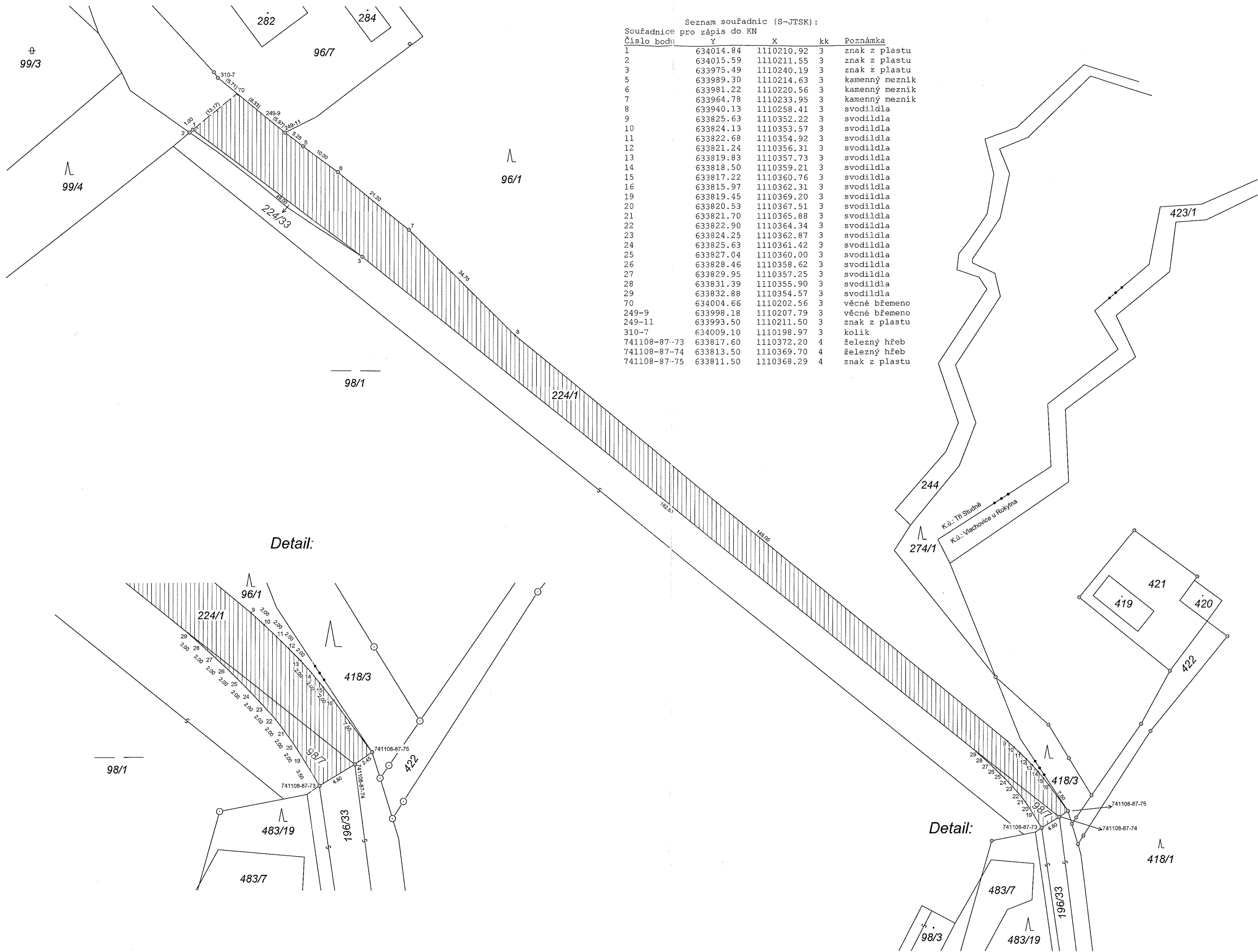
## VÝKAZ DOSAVADNÍHO A NOVÉHO STAVU ÚDAJŮ KATASTRU NEMOVITOSTÍ

Dosavadní stav					Nový stav												
Označení pozemku parc. číslem	Výměra parcely			Druh pozemku Způsob využití	Označení pozemku parc. číslem	Výměra parcely			Druh pozemku Způsob využití	Typ stavby Způsob využití	Způs. určení výměr	Porovnání se stavem evidence právních vztahů					
	ha	m <sup>2</sup>				ha	m <sup>2</sup>					Způsob využití	Způsob využití	Díl přechází z pozemku označeného v		Číslo listu vlastnictví	Výměra dílu
										katastru nemovitostí	dřívejší poz. evidenci				ha		m <sup>2</sup>
96/1	51	24	35	lesní poz.	96/1	51	24	35	lesní poz.		0			434			
96/7		18	04	ostat. pl. jiná plocha	96/7		18	04	ostat. pl. jiná plocha		0			1			
98/1	17	22	38	vodní pl. rybník	98/1	17	21	99	vodní pl. rybník		0	98/1		383	17	21	99
					98/7			39	vodní pl. rybník		2	98/1		383			39
99/4		28	95	lesní poz.	99/4		28	95	lesní poz.		0			434			
224/1	2	25	26	ostat. pl. silnice	224/1	2	24	87	ostat. pl. silnice		0	224/1		1	2	24	87
					224/33			39	ostat. pl. silnice		0	224/1		1			39
	71	18	98			71	18	98									
224/1												224/1		1			

Oprávněný:                   dle listiny  
Druh věcného břemene: dle listiny

Zpřesnění geometrického a polohového určení pozemků podle § 50 odst. 1 písm. a) katastrálního zákona navržené v tomto geometrickém plánu lze v katastru nemovitostí provést jen na základě souhlasného prohlášení.

GEOMETRICKÝ PLÁN pro	Geometrický plán ověřil úředně oprávněný zeměměřický inženýr	Stejnopis ověřil úředně oprávněný zeměměřický inženýr:
rozdělení pozemku vymezení rozsahu věcného břemene k části pozemku průběh vlastnický zpřesněné hranice pozemků	Jméno, příjmení: <b>Ing. Jaromír Vojta</b>	Jméno, příjmení: <b>Ing. Jaromír Vojta</b>
	Číslo položky seznamu úředně oprávněných zeměměřických inženýrů: <b>1217/95</b>	Číslo položky seznamu úředně oprávněných zeměměřických inženýrů: <b>1217/95</b>
	Dne: <b>9.5.2017</b> Číslo: <b>294/2017</b>	Dne: <b>19.5.2017</b> Číslo: <b>326/2017</b>
	Náležitostní a přesností odpovídá právním předpisům.	Tento stejnopis odpovídá geometrickému plánu v elektronické podobě uloženému v dokumentaci katastrálního úřadu.
Vyhotovitel: <b>Ing. Zdeněk Uchytíl GEODETICKÉ PRÁCE Moravec 52, 592 54 Moravec</b>	Katastrální úřad souhlasí s očíslováním parcel.	Ověření stejnopisu geometrického plánu v listinné podobě.
Číslo plánu: <b>383-104/2016</b>	<b>KÚ pro Vysočinu</b> <b>KP Zďár nad Sázavou</b> <b>Ladislav Novotný</b> <b>PGP-546/2017-714</b> <b>2017.05.19 07:50:03 CEST</b>	
Okres: <b>Zďár nad Sázavou</b>		
Obec: <b>Tři Studně</b>		
Kat. území: <b>Tři Studně</b>		
Mapový list: <b>Z.S.IV-13-12</b>		
Dosavadním vlastníkům pozemků byla poskytnuta možnost seznámit se v terénu s průběhem navrhovaných nových hranic, které byly označeny předepsaným způsobem.		



Seznam souřadnic (S-JTSK):  
 Souřadnice pro zápis do KN

Číslo bodu	Y	X	kk	Poznámka
1	634014.84	1110210.92	3	znak z plastu
2	634015.59	1110211.55	3	znak z plastu
3	633975.49	1110240.19	3	znak z plastu
5	633989.30	1110214.63	3	kamenný mezník
6	633981.22	1110220.56	3	kamenný mezník
7	633964.78	1110233.95	3	kamenný mezník
8	633940.13	1110258.41	3	svodildla
9	633825.63	1110352.22	3	svodildla
10	633824.13	1110353.57	3	svodildla
11	633822.68	1110354.92	3	svodildla
12	633821.24	1110356.31	3	svodildla
13	633819.83	1110357.73	3	svodildla
14	633818.50	1110359.21	3	svodildla
15	633817.22	1110360.76	3	svodildla
16	633815.97	1110362.31	3	svodildla
19	633819.45	1110369.20	3	svodildla
20	633820.53	1110367.51	3	svodildla
21	633821.70	1110365.88	3	svodildla
22	633822.90	1110364.34	3	svodildla
23	633824.25	1110362.87	3	svodildla
24	633825.63	1110361.42	3	svodildla
25	633827.04	1110360.00	3	svodildla
26	633828.46	1110358.62	3	svodildla
27	633829.95	1110357.25	3	svodildla
28	633831.39	1110355.90	3	svodildla
29	633832.88	1110354.57	3	svodildla
70	634004.66	1110202.56	3	věcné břemeno
249-9	633998.18	1110207.79	3	věcné břemeno
249-11	633993.50	1110211.50	3	znak z plastu
310-7	634009.10	1110198.97	3	kolík
741108-87-73	633817.60	1110372.20	4	železný hřeb
741108-87-74	633813.50	1110369.70	4	železný hřeb
741108-87-75	633811.50	1110368.29	4	znak z plastu