



VYHLAŠUJE ZÁMĚR

<u>Evidenční číslo záměru:</u> 4/2019	Vyvěšeno: 1.11. 2019 Sňato:
<u>Zodpovídá:</u> předseda finančního výboru - Milan Štůla	
<u>Obsah:</u> <u>Oznámení o disponování s majetkem</u> Obec Tři Studně oznamuje občanům v souladu s ustanovením zákona č.128/2000, o obcích ve znění pozdějších předpisů svůj záměr při disponování s nemovitým majetkem obce Tři Studně a to v tomto rozsahu a za těchto podmínek: <ol style="list-style-type: none">Specifikace majetku: Obec Tři Studně je jediným a výlučným vlastníkem pozemku parc. č. 224/1 v k.ú. a obci Tři Studně.Podmínky pro dispozici s majetkem: Na pozemku bude zřízeno věcné břemeno dle rozsahu, který vymezuje geometrický plán č.: 359-53/2015 zhotovený firmou Lankašová Marie, s.r.o. ZEMĚMĚŘICKÁ KANCELÁŘ, Dobrovolského 3, Hodonín za účelem umístění distribuční soustavy – kabelového vedení NN, investor E.ON Distribuce, a.s.Cena: Dle Smlouvy o zřízení věcného břemene č.: NM-014330032441/001 Bližší informace o dispozici se shora uvedeným majetkem získáte na Obecním úřadě Tři Studně.	
<u>Upozornění:</u> Písemné reakce na vyhlášený záměr přijímá Obecní úřad Tři Studně v zalepených obálkách výrazně označených číslem záměru nejpozději do termínu uzávěrky záměru. <u>Termín uzávěrky záměru je 17. 11. 2019 v 18.00 hod.</u>	
<u>Schválil:</u> Miloš Brabec starosta obce	 

VÝKAZ DOSAVADNÍHO A NOVÉHO STAVU ÚDAJŮ KATASTRU NEMOVITOSTÍ

Dosavadní stav				Nový stav										
Označení pozemku parc. číslem	Výměra parcely		Druh pozemku Způsob využití	Označení pozemku parc. číslem	Výměra parcely		Druh pozemku Způsob využití	Typ stavby Způsob využití	Zpús. určení výměr	Porovnání se stavem evidence právních vztahů				
	ha	m ²			ha	m ²				Díl přechází z pozemku označeného v katastru nemovitostí	dřívější poz. evidenci	Číslo listu vlastnictví	Výměra dílu	
											ha	m ²		
st.15 224/1											st.15 224/1		68 1	

Druh věcného břemene: dle listiny

Oprávněný: dle listiny

GEOMETRICKÝ PLÁN pro

vymezení rozsahu věcného břemene k části pozemku

Geometrický plán ověřil úředně oprávněný zeměměřický inženýr:

Jméno, příjmení: Ing. Marek Říha
 Číslo položky seznamu úředně oprávněných zeměměřických inženýrů: 2213/2004
 Dne: 7. dubna 2015 Číslo: 82/2015
 Náležitosti a přesnosti odpovídá právním předpisům.

Stejnopis ověřil úředně oprávněný zeměměřický inženýr:

Jméno, příjmení: Ing. Marek Říha
 Číslo položky seznamu úředně oprávněných zeměměřických inženýrů: 2213/2004
 Dne: 8. dubna 2015 Číslo: 399/2015

Vyhotovitel:  LANKAŠOVÁ Marie, s.r.o.
 ZEMĚMĚŘICKÁ KANCELÁŘ
 Dobrovolského 3, Hodonín
 tel: 518 355 828

Číslo plánu: 359-53/2015
 Okres: Žďár nad Sázavou
 Obec: Tři Studně
 Kat. území: Tři Studně
 Mapový list: ZS-IV-13-8

Dosavadním vlastníkům pozemků byla poskytnuta možnost seznámit se v terénu s průběhem navrhovaných nových hranic, které byly označeny předepsaným způsobem:

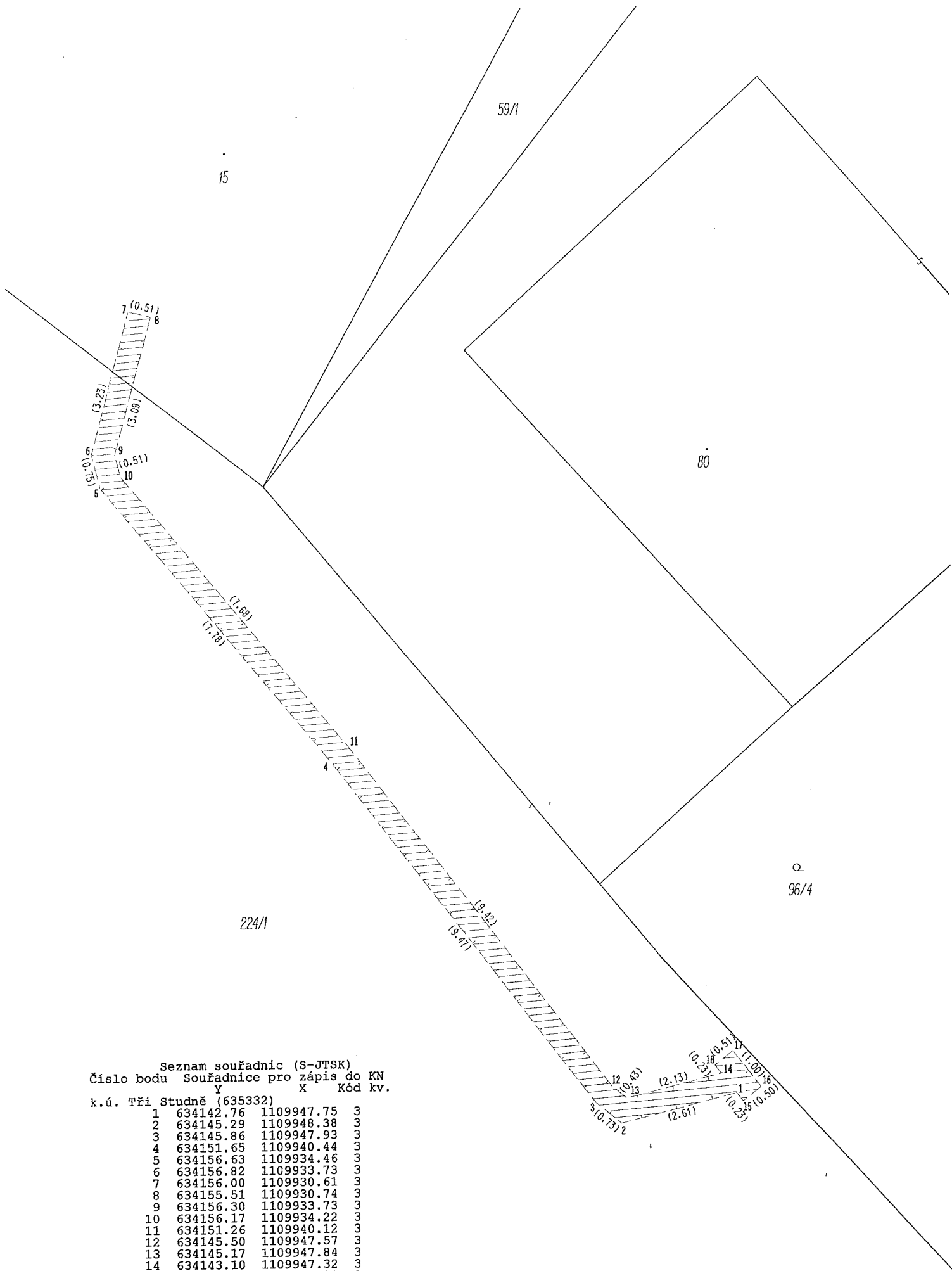
Katastrální úřad souhlasí s očíslováním parcel.

KÚ pro Vysočinu
 KP Žďár nad Sázavou
 Eva Vencovská
 PGP-193/2015-714
 2015.04.07 15:20:36 CEST

Tento stejnopis odpovídá geometrickému plánu v elektronické podobě uloženému v dokumentaci katastrálního úřadu.

Ověření stejnopisu geometrického plánu v listinné podobě.





Seznam souřadnic (S-JTSK)
 Číslo bodu Souřadnice pro zápis do KN
 Y X Kód kv.

č.ú. Tří Studně (635332)	Y	X	Kód kv.
1	634142.76	1109947.75	3
2	634145.29	1109948.38	3
3	634145.86	1109947.93	3
4	634151.65	1109940.44	3
5	634156.63	1109934.46	3
6	634156.82	1109933.73	3
7	634156.00	1109930.61	3
8	634155.51	1109930.74	3
9	634156.30	1109933.73	3
10	634156.17	1109934.22	3
11	634151.26	1109940.12	3
12	634145.50	1109947.57	3
13	634145.17	1109947.84	3
14	634143.10	1109947.32	3
15	634142.62	1109947.93	3
16	634142.23	1109947.62	3
17	634142.84	1109946.83	3
18	634143.24	1109947.14	3